



Commission Locale de l'Eau

Réunion du 1^{er} mars 2023

1



Modification de la composition de la C.L.E.

- Suite à la démission de M MONTECOT pour l'association des consommateurs (UFC) 53

Nomination de M Jean-Michel GUINAUDEAU

- Arrêté modificatif DIDD-BPEF-2023 n° 47 du 21 février 2023

2



1. Validation du procès-verbal de la séance du 16 novembre 2022

3



2. Révision du S.A.G.E.

Présentation à part

4



3. P.T.G.E. : état d'avancement

Projet de Territoire pour la Gestion de l'Eau

5



Élaboration du P.T.G.E.

La C.L.E. s'appuie sur un prestataire externe

Missions de la Cie d'Aménagement des Coteaux de Gascogne

- Actualisation des données de l'état des lieux de l'étude des volumes prélevables de 2015
- Vérifier les hypothèses de 2015
- Recalculer les volumes prélevables si nécessaire
- Analyser :
 - l'impact cumulé des plans d'eau
 - L'impact du dérèglement climatique sur la ressource et les usages
- Organiser la concertation pour la co-construction du programme d'actions et en faire l'analyse socio-économique



6



COPIL décembre 2022 : méthode, compléments

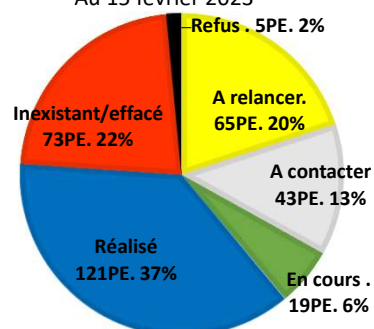
Recueil des données en cours

- Sur les prélèvements agricoles
- Sur les plans d'eau

Prochain groupe de travail P.T.G.E.

- À la fin du mois d'avril

Etat d'avancement
de l'étude plans d'eau du Chéran amont
Au 15 février 2023



7



Documents associés à la démarche

Mis en ligne sur www.bvoudon.fr

Page P.T.G.E. sur le site Internet :

<https://bvoudon.fr/gestion-quantitative/projet-de-territoire-pour-la-gestion-de-l-eau>

8

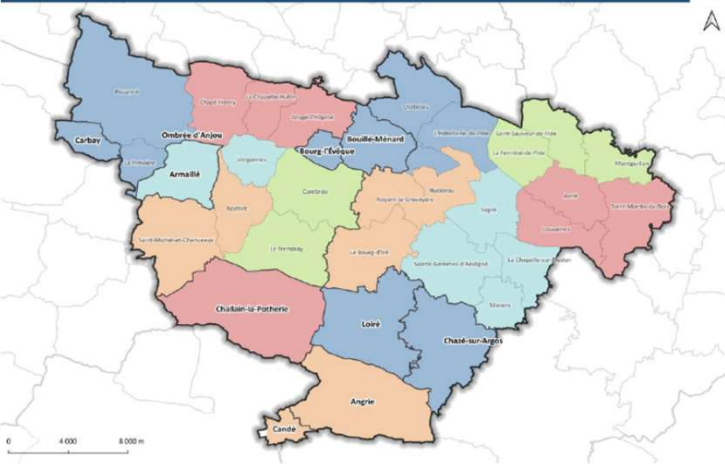


4. Inventaire des zones humides et du bocage sur le territoire d'Anjou Bleu Communauté

9



Groupes communaux de suivi



- Groupe de travail le 27 janvier 2023 :

Démarrage de la mission,
Méthode,
communication et organisation

- 1^{er} Réunions des 13 groupes communaux de suivi :

Contexte, méthode, travail à partir de cartes de pré-localisation

Du 2 au 17 mars 2023

10



- Plan de communication pour la phase terrain
Spots radios, affichages, point presse,...

⇒ Avertir du passage du prestataire

⇒ Sensibiliser largement à la préservation des haies et des zones humides

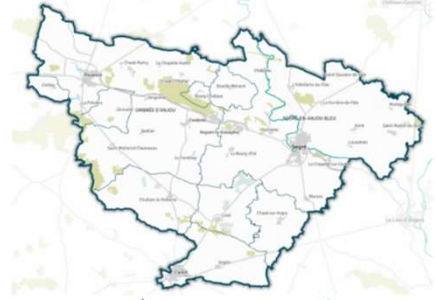
Entre mai et septembre 2023 :

- Groupe de travail intermédiaire et de restitution
- 2^e réunions des 13 groupes communaux de restitution
- Réunions publiques

INVENTAIRE ZONES HUMIDES ET BOCAGE

DE MARS À JUIN 2023

INVENTORIER POUR IDENTIFIER ET PRÉSERVER



Le bureau d'étude DCI est habilité à pénétrer sur les parcelles du territoire
Pour plus d'informations, veuillez contacter la Commission Locale de l'Eau (02.41.92.52.84)

Financé par :



11



5. Point sur l'organisation des réunions et calendrier prévisionnel

12



Organisation des réunions

Des membres de la C.L.E. demandent de participer aux réunions en visioconférence.

Le bureau propose :

- Mixte possible (présence et visioconférence) pour le Bureau de la C.L.E. et pour les groupes de travail

- Conserver les C.L.E. plénières en présentiel.



Ce fonctionnement ne nécessite pas de modifier le règlement intérieur, et évite un système de sécurisation des votes à distance.

13



Prochaines réunions

- Groupe de travail zones humides et bocage – avril ou mai

- Groupe de travail P.T.G.E. – fin avril

- C.L.E. plénière en mai ou juin

Rapport annuel

État de l'eau et des milieux aquatiques, indicateurs du S.A.G.E.

Présentation du projet de plan départemental de gestion piscicole 49

Présentation de l'expérimentation sur les paiements pour services environnementaux

14



6. Questions diverses